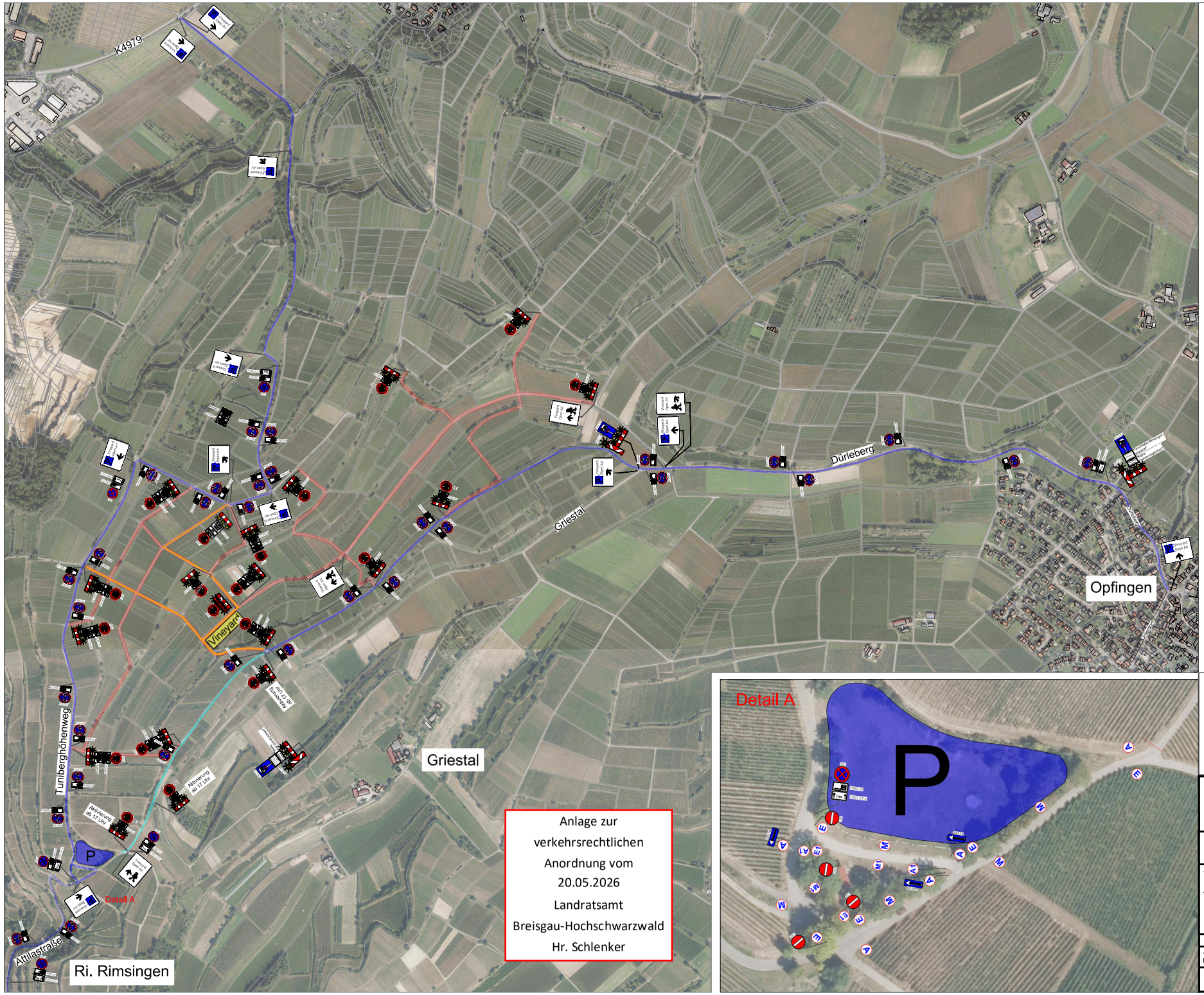

Legende:

- Route MIV
- Route Fußgänger Parkplatz <-> Veranstaltung Sperrung ab 17 Uhr
- Zufahrt BOS
- Gesperrter Bereich
- Vineyard — Veranstaltungsgelände

Wegweisung MIV
600 x 900 mm

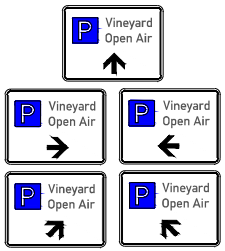

Wegweisung Fußgänger
900 x 600 mm

N

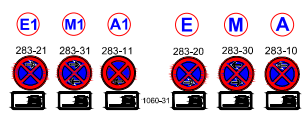

Mindestestens 96 h vor Veranstaltungsbeginn aufstellen

INGENIEURBÜRO DIETER PFAFF
VERKEHRSLENKUNG - VERKEHRSSICHERUNG
PLANUNG - BERATUNG
HANS-BUNTE-STR. 2A 79108 FREIBURG
TEL. 0761/594188-0 FAX 0761/5151755
INFO@INGDP.DE WWW.INGDP.DE

Verkehrszeichenplan	Projektnummer: 269010		
		Datum	Zeichen
Tuniberg Vineyard Open Air 2026	bearbeitet	02.04.26	Weiss
	bearbeitet	07.04.26	Pfaff
Verkehrsregelung	bearbeitet	--	--
	bearbeitet	--	--
	bearbeitet	--	--
	bearbeitet	--	--
	bearbeitet	--	--
	geprüft	--	--
	Maßstab: keiner		
Freiburg, den 02.04.2026	Plan 1		
Auftraggeber: Euphorismus, Hr. Schneider			

Vervielfältigungen, Umarbeitungen, Veröffentlichungen oder die Weitergabe an Dritte nur mit Zustimmung des Ing.-Büros Dieter Pfaff